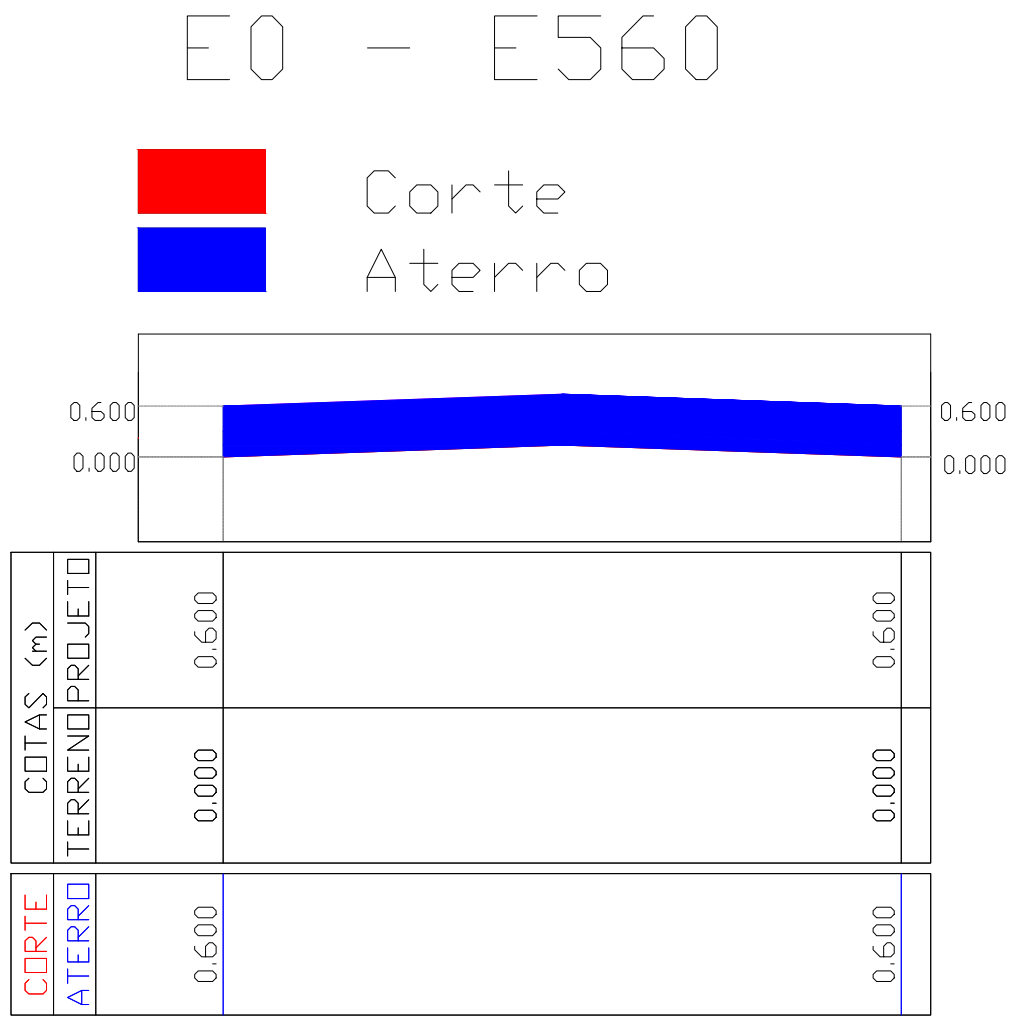
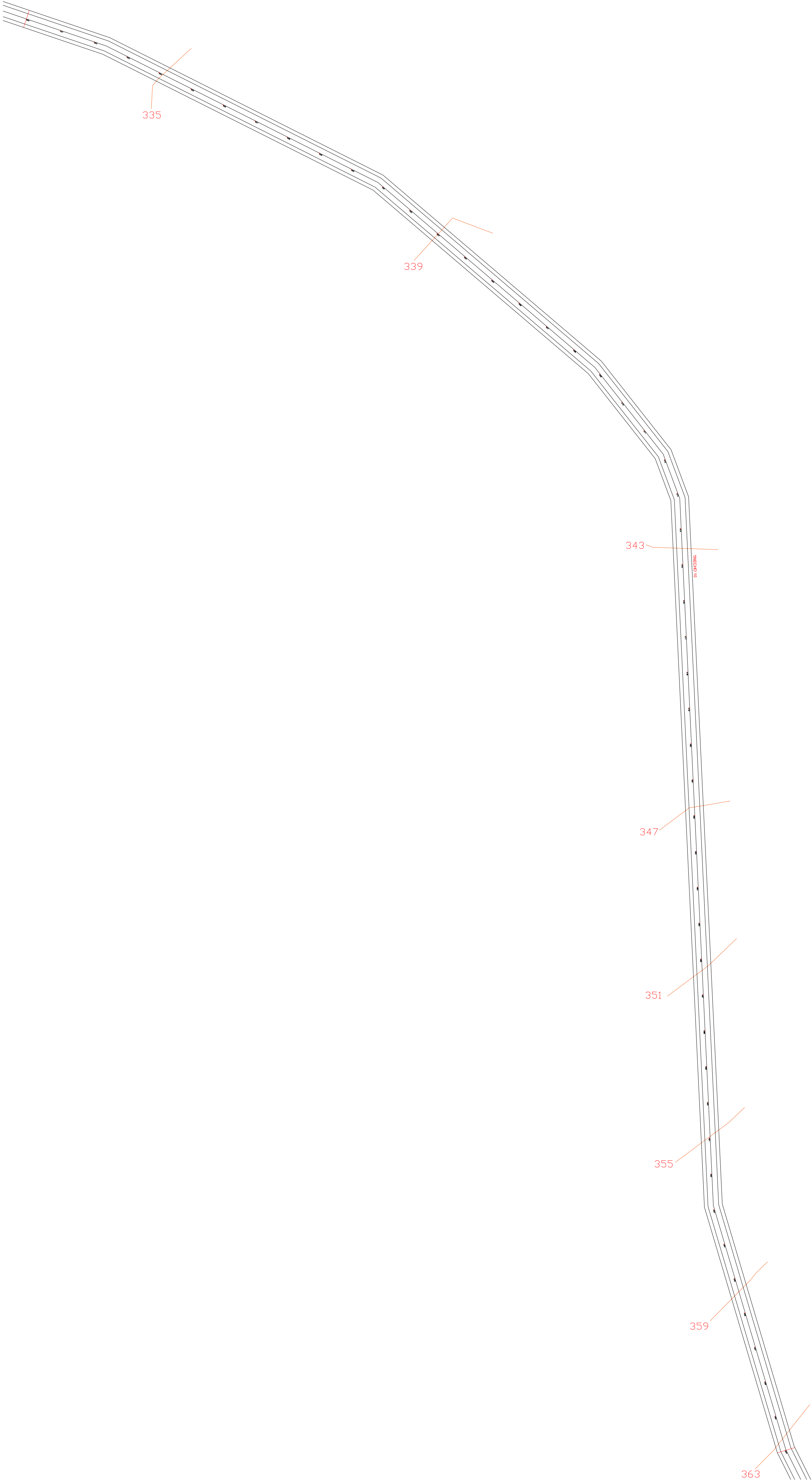
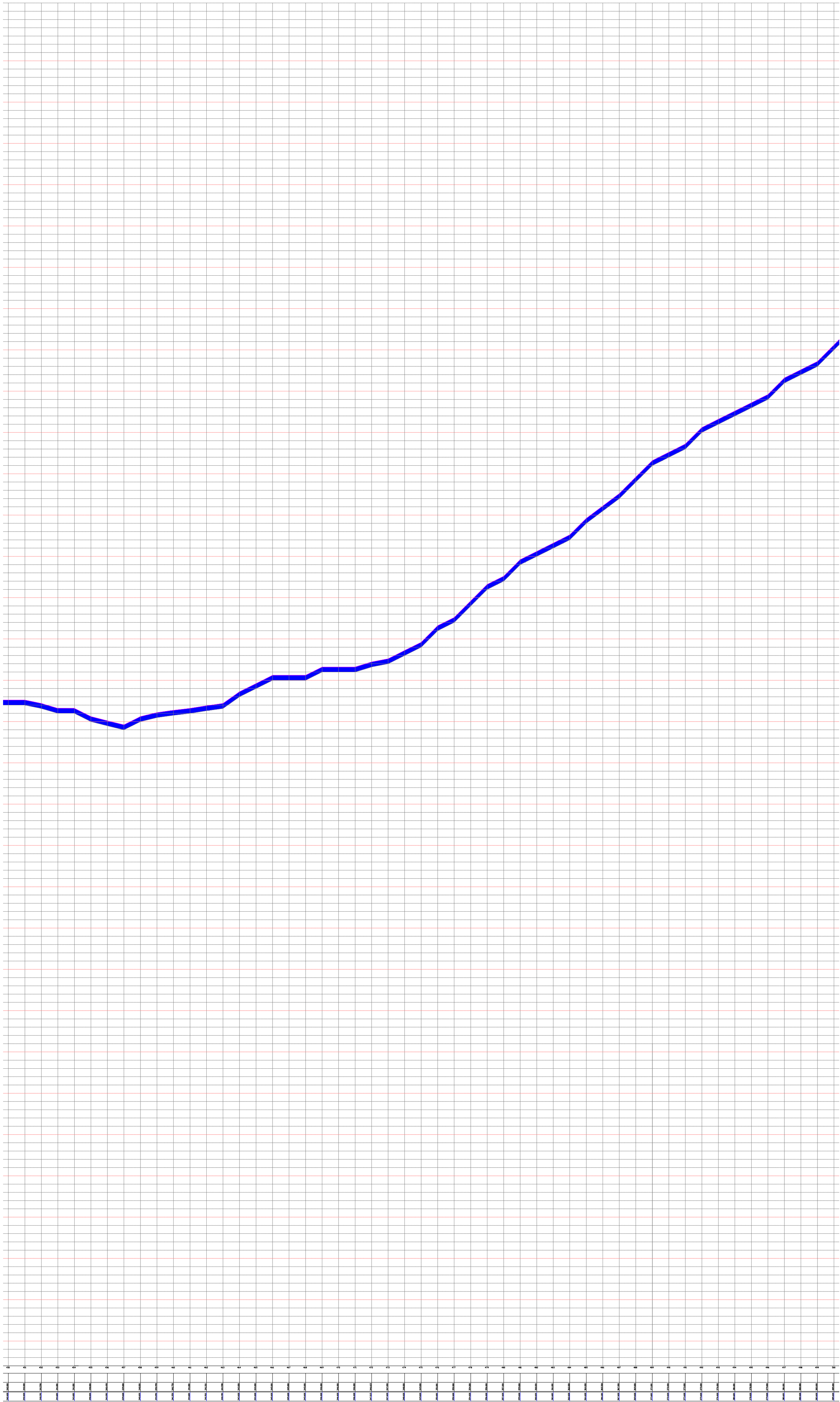


PROJETO DE TERRAPLANAGEM



MEMORIAL DE CÁLCULO E QUANTIFICAÇÃO TERRAPLANAGEM												
Trecho (Ver Projeto)	Comprimento Trecho	Largura da Limpeza do Subleito (Desmatamento e Limp.)	Largura da Elevação do Leito da Estrada	Largura da Reg. Subleito e da Base	Largura do Pavimento	Área do Pavimento	Área de Limpeza do Subleito (Desmatamento e Limp.)	Área de Regularização do Subleito	Elevação do Leito e=60,00cm +25% empolamento	Volume da Base (Solo Cimento) e=15,00cm	Volume de Compactação de Aterro e=60,00cm	Estacas
Unidade	m	m	m	m	m	M²	M²	M²	M³	M³	M³	m
Trecho 01	1000,00	10,00	10,00	6,00	6,00	6.000,00	10.000,00	6.000,00	7.500,00	900,00	6.000,00	INICIO: 00 / FINAL: 50
Trecho 02	1000,00	10,00	10,00	6,00	6,00	6.000,00	10.000,00	6.000,00	7.500,00	900,00	6.000,00	INICIO: 50 / FINAL: 100
Trecho 03	1000,00	10,00	10,00	6,00	6,00	6.000,00	10.000,00	6.000,00	7.500,00	900,00	6.000,00	INICIO: 100 / FINAL: 150
Trecho 04	1000,00	10,00	10,00	6,00	6,00	6.000,00	10.000,00	6.000,00	7.500,00	900,00	6.000,00	INICIO: 150 / FINAL: 200
Trecho 05	1000,00	10,00	10,00	6,00	6,00	6.000,00	10.000,00	6.000,00	7.500,00	900,00	6.000,00	INICIO: 200 / FINAL: 250
Trecho 06	1000,00	10,00	10,00	6,00	6,00	6.000,00	10.000,00	6.000,00	7.500,00	900,00	6.000,00	INICIO: 250 / FINAL: 300
Trecho 07	1000,00	10,00	10,00	6,00	6,00	6.000,00	10.000,00	6.000,00	7.500,00	900,00	6.000,00	INICIO: 300 / FINAL: 350
Trecho 08	1000,00	10,00	10,00	6,00	6,00	6.000,00	10.000,00	6.000,00	7.500,00	900,00	6.000,00	INICIO: 350 / FINAL: 400
Trecho 09	1000,00	10,00	10,00	6,00	6,00	6.000,00	10.000,00	6.000,00	7.500,00	900,00	6.000,00	INICIO: 400 / FINAL: 450
Trecho 10	1000,00	10,00	10,00	6,00	6,00	6.000,00	10.000,00	6.000,00	7.500,00	900,00	6.000,00	INICIO: 450 / FINAL: 500
Trecho 11	1200,00	10,00	10,00	6,00	6,00	7.200,00	12.000,00	7.200,00	9.000,00	1.080,00	7.200,00	INICIO: 500 / FINAL: 560
TOTAL	11.200,00	67.200,00	112.000,00	67.200,00	84.000,00	10.080,00	67.200,00

APROVAÇÃO

O AUTOR DO PROJETO E O RESPONSÁVEL TÉCNICO SÃO RESPONSÁVEIS CIVIL E ADMINISTRATIVAMENTE PELO ATENDIMENTO DAS ESPECIFICAÇÕES CONSTANTES DOS ANEXOS DA PORTARIA 80/13 - SMU, DA LEGISLAÇÃO MUNICIPAL E NORMAS BRASILEIRAS VIGENTES, SUBSTITUINDO-SE AS SANÇÕES DECORRENTES DE EVENTUAIS PREJUÍZOS A TERCEIROS.

OBRA

PROJETO DE PAVIMENTAÇÃO

CONTEÚDO DA PRINCHA

PROJETO DE TERRAPLANAGEM

RESPONSÁVEL TÉCNICO:

ENG. CIVIL LUIZ EDUARDO CANDIDO
OBRAS - PR - 145184/2

PROPRIETÁRIO

MUNICÍPIO DE CAPEZAL DO SUL-PR
CNPJ: 06.840.852/2001-05

ESCALA

1/1400

DATA

SET/2025

PRINCHA

10/12

CANDIDO ENGENHARIA

CAPEZAL DO SUL